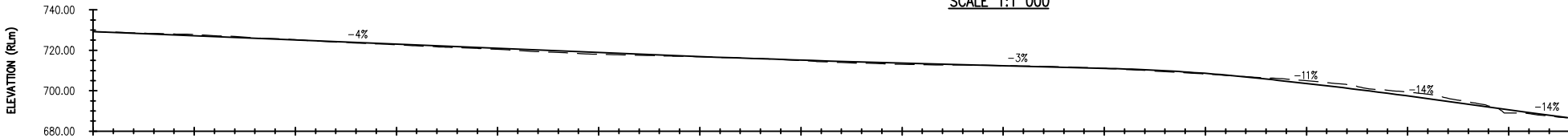


PLAN LAYOUT  
PUBLIC ACCESS ROAD  
SCALE 1:1 000



CHAINAGES
EXISTING GROUND LEVEL
ROAD LEVEL
FILL / CUT
VERTICAL GEOMETRY
VERTICAL GEOMETRY STATION & ELEVATION
HORIZONTAL GEOMETRY
HORIZONTAL GEOMETRY STATION

--	--	--	--	--	--	--	--	--	--	--	--	--	--	--	--	--	--	--	--	--	--	--	--	--	--	--	--	--	--	--	--	--	--	--	--	--	--	--	--	--	--	--	--	--	--	--	--	--	--	--	--	--	--	--	--	--	--	--	--	--	--	--	--	--	--	--	--	--	--	--	--	--	--	--	--	--	--	--	--	--	--	--	--	--	--	--	--	--	--	--	--	--	--	--	--	--	--	--	--	--	--	--	--	--	--	--	--	--	--	--	--	--	--	--	--	--	--	--	--	--	--	--	--	--	--	--	--	--	--	--	--	--	--	--	--	--	--	--	--	--	--	--	--	--	--	--	--	--	--	--	--	--	--	--	--	--	--	--	--	--	--	--	--	--	--	--	--	--	--	--	--	--	--	--	--	--	--	--	--	--	--	--	--	--	--	--	--	--	--	--	--	--	--	--	--	--	--	--	--	--	--	--	--	--	--	--	--	--	--	--	--	--	--	--	--	--	--	--	--	--	--	--	--	--	--	--	--	--	--	--	--	--	--	--	--	--	--	--	--	--	--	--	--	--	--	--	--	--	--	--	--	--	--	--	--	--	--	--	--	--	--	--	--	--	--	--	--	--	--	--	--	--	--	--	--	--	--	--	--	--	--	--	--	--	--	--	--	--	--	--	--	--	--	--	--	--	--	--	--	--	--	--	--	--	--	--	--	--	--	--	--	--	--	--	--	--	--	--	--	--	--	--	--	--	--	--	--	--	--	--	--	--	--	--	--	--	--	--	--	--	--	--	--	--	--	--	--	--	--	--	--	--	--	--	--	--	--	--	--	--	--	--	--	--	--	--	--	--	--	--	--	--	--	--	--	--	--	--	--	--	--	--	--	--	--	--	--	--	--	--	--	--	--	--	--	--	--	--	--	--	--	--	--	--	--	--	--	--	--	--	--	--	--	--	--	--	--	--	--	--	--	--	--	--	--	--	--	--	--	--	--	--	--	--	--	--	--	--	--	--	--	--	--	--	--	--	--	--	--	--	--	--	--	--	--	--	--	--	--	--	--	--	--	--	--	--	--	--	--	--	--	--	--	--	--	--	--	--	--	--	--	--	--	--	--	--	--	--	--	--	--	--	--	--	--	--	--	--	--	--	--	--	--	--	--	--	--	--	--	--	--	--	--	--	--	--	--	--	--	--	--	--	--	--	--	--	--	--	--	--	--	--	--	--	--	--	--	--	--	--	--	--	--	--	--	--	--	--	--	--	--	--	--	--	--	--	--	--	--	--	--	--	--	--	--	--	--	--	--	--	--	--	--	--	--	--	--	--	--	--	--	--	--	--	--	--	--	--	--	--	--	--	--	--	--	--	--	--	--	--	--	--	--	--	--	--	--	--	--	--	--	--	--	--	--	--	--	--	--	--	--	--	--	--	--	--	--	--	--	--	--	--	--	--	--	--	--	--	--	--	--	--	--	--	--	--	--	--	--	--	--	--	--	--	--	--	--	--	--	--	--	--	--	--	--	--	--	--	--	--	--	--	--	--	--	--	--	--	--	--	--	--	--	--	--	--	--	--	--	--	--	--	--	--	--	--	--	--	--	--	--	--	--	--	--	--	--	--	--	--	--	--	--	--	--	--	--	--	--	--	--	--	--	--	--	--	--	--	--	--	--	--	--	--	--	--	--	--	--	--	--	--	--	--	--	--	--	--	--	--	--	--	--	--	--	--	--	--	--	--	--	--	--	--	--	--	--	--	--	--	--	--	--	--	--	--	--	--	--	--	--	--	--	--	--	--	--	--	--	--	--	--	--	--	--	--	--	--	--	--	--	--	--	--	--	--	--	--	--	--	--	--	--	--	--	--	--	--	--	--	--	--	--	--	--	--	--	--	--	--	--	--	--	--	--	--	--	--	--	--	--	--	--	--	--	--	--	--	--	--	--	--	--	--	--	--	--	--	--	--	--	--	--	--	--	--	--	--	--	--	--	--	--	--	--	--	--	--	--	--	--	--	--	--	--	--	--	--	--	--	--	--	--	--	--	--	--	--	--	--	--	--	--	--	--	--	--	--	--	--	--	--	--	--	--	--	--	--	--	--	--	--	--	--	--	--	--	--	--	--	--	--	--	--	--	--	--	--	--	--	--	--	--	--	--	--	--	--	--	--	--	--	--	--	--	--	--	--	--	--	--	--	--	--	--	--	--	--	--	--	--	--	--	--	--	--	--	--	--	--	--	--	--	--	--	--	--	--	--	--	--	--	--	--	--	--	--	--	--	--	--	--	--	--	--	--	--	--	--	--	--	--	--	--	--	--	--	--	--	--	--	--	--	--	--	--	--	--	--	--	--	--	--	--	--	--	--	--	--	--	--	--	--	--	--	--	--	--	--	--	--	--	--	--	--	--	--	--	--	--	--	--	--	--	--	--	--	--	--	--	--	--	--	--	--	--	--	--	--	--	--	--	--	--	--	--	--	--	--	--	--	--	--	--	--	--	--	--	--	--	--	--	--	--	--	--	--	--	--	--	--	--	--	--	--	--	--	--	--	--	--	--	--	--	--	--	--	--	--	--	--	--	--	--	--	--	--	--	--	--	--	--	--	--	--	--	--	--	--	--	--	--	--	--	--	--	--	--	--	--	--	--	--	--	--	--	--	--	--	--	--	--	--	--	--	--	--	--	--	--	--	--	--	--	--	--	--	--	--	--	--	--	--	--	--	--	--	--	--	--	--	--	--	--	--	--	--	--	--	--	--	--	--	--	--	--	--	--	--	--	--	--	--	--	--	--	--	--	--	--	--	--	--	--	--	--	--	--	--	--	--	--	--	--	--	--	--	--	--	--	--	--	--	--	--	--	--	--	--	--	--	--	--	--	--	--	--	--	--	--	--	--	--	--	--	--	--	--	--	--	--	--	--	--	--	--	--	--	--	--	--	--	--	--	--	--	--	--	--	--	--	--	--	--	--	--	--	--	--	--	--	--	--	--	--	--	--	--	--	--	--	--	--	--	--	--	--	--	--	--	--	--	--	--	--	--	--	--	--	--	--	--	--	--	--	--	--	--	--	--	--	--	--	--	--	--	--	--	--	--	--	--	--	--	--	--	--	--	--	--	--	--

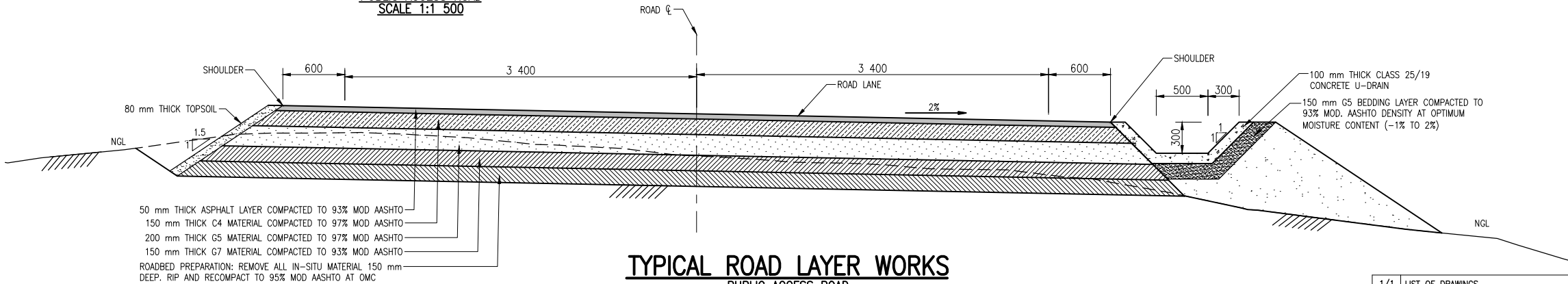
PERMANENT ACCESS ROAD: HORIZONTAL GEOMETRY DATA				
NO.	RADIUS	LENGTH	PI	EC
PI 1	165.89 m	97.13 m	X: 85 478.41 Y: 2 633 859.24	X: 85 515.21 Y: 2 633 893.09
PI 2	313.34 m	200.55 m	X: 85 308.41 Y: 2 633 832.13	X: 85 410.96 Y: 2 633 848.49
PI 3	366.05 m	84.08 m	X: 85 092.48 Y: 2 633 610.60	X: 85 121.95 Y: 2 633 640.84
PI 4	112.17 m	103.25 m	X: 84 994.46 Y: 2 633 547.98	X: 85 041.33 Y: 2 633 577.92
PI 5	41.39 m	14.01 m	X: 84 933.02 Y: 2 633 570.55	X: 84 939.66 Y: 2 633 568.11

LEGEND:

NATURAL GROUND LEVEL - - - - -


NEW ROAD LEVEL - - - - -

LONGITUDINAL SECTION  
PUBLIC ACCESS ROAD  
SCALE 1:1 500

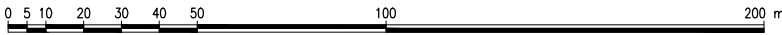


TYPICAL ROAD LAYER WORKS  
PUBLIC ACCESS ROAD  
SCALE 1:25

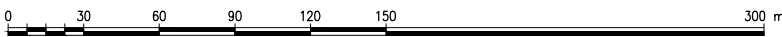
SCALE 1:25



SCALE 1:1 000



SCALE 1:1 500



MOD No.	DATE	REVISION DESCRIPTION	FOR	DWS
01	06/23	ISSUE FOR CONSTRUCTION	QS	
02	02/24	ROAD ALIGNMENT UPDATED	QS	
03	05/24	ALIGNMENT DATA ADDED	QS	

DEPARTMENT OF WATER AND SANITATION REPUBLIC OF SOUTH AFRICA			
HEAD OFFICE ENGINEERING SERVICES PRIVATE BAG X313 PRETORIA 0001	SEDIBENG BUILDING 185 FRANCIS BAARD STREET PRETORIA (012) 336-7500	D.M. MASHITSHO DIRECTOR GENERAL	
M BLAESER	DESIGN: HJ WRIGHT		
CHECKED:	DATE:	DRAWN: NM/TJH	
HJ WRIGHT			
ENGINEER:	DATE:	EXT. APPROVAL / DESIGN CHECKED: DATE:	
Q SHAW			
CHIEF ENGINEER / APP (Pr. Eng):	DATE:	DIRECTOR (Pr. Eng): DATE:	

GROOT LETABA RIVER WATER DEVELOPMENT PROJECT (GLWaP)

TZANEEN DAM RAISING  
ROADS RELOCATION  
PUBLIC ACCESS ROAD DETAILS

PROVINCE: LIMPOPO	DISTRICT: TZANEEN	KEYCODES: - - - - -	OTHER NUMBER: 9368-550
LOCALITY No.: -	TENDER/ CONTRACT No.: -	SHEET: 1 of 1	REV. No.: X
CALCULATION FILE: -		93	